

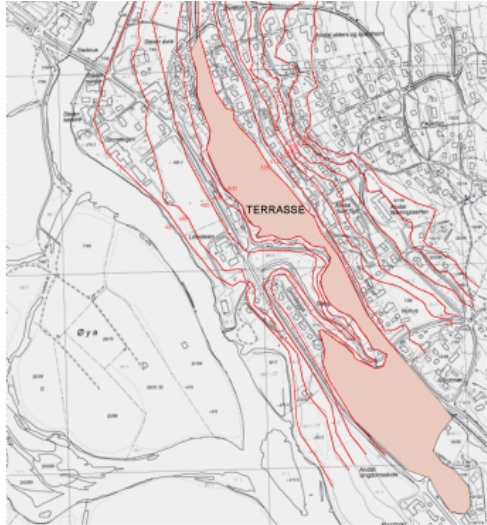


HISTORISK MATRISE - PERIODEN FØR 1806

TID OG TEMA	ROMLIG- FYSISK SAMMENHENG			
Utvikling av Steia	Makronivå - Alvdal	Oversiktsnivå – "Ytre Steia"	Lokalt nivå – "Indre Steia"	Detaljnivå - Bygninger
<p>Illustrasjoner</p>	<p>Nykonstruert kart</p> 	<p>Kart fra 1806</p> 		
<p>Historisk utvikling</p>	<p>Først på 1800-tallet var sentrum på Alvdal lokalisert rundt smeltehytta Lovice Hytte på Plassen. Her lå også den første fastskola i bygda.</p> <p>Steia hadde først og fremst betydning som kirkested. Den gamle kirka, St. Nicolai den første, ble bygd i 1639 og lå nede ved elva på Randmæl. Ny kirke ble bygd på samme sted i 1709.</p> <p>På et kart fra 1806 er denne kirka inntegnet. Nord for kirka ligger gardene Steien og Lillesteien, like sør ligger Randmæl. Gardene lå nede på den dyrkbare, men flomutsatte elvesletta. Innmarka til Steigardene er inn-tegnet ovafor gardene, opp mot skogen. Ovafor innmarka ligger skogen, som på denne tida var sameie for Steigardene. Det er tegnet inn noen smale veger gjennom Lillesteien og Steien og videre nordover: Det er lokalvegen forbi Kveberg og sørover og den gamle Brandvollvegen (langs Glåma) nordover. Den første brua over Glåma ble bygd på 1700-tallet, men ble tatt av flommen i 1789, så fram til 1824 ble det brukt båt. Vel over elva går vegen videre oppover Engene over Steimoan / Steimo-sletta, mot Plassen og Folldal og en annen nordover forbi Strømmen mot Tynset. En veg svinger seg østover og mot Tronsvangen. Der, og på Nysetra hadde flere av gardene seter. Vinterveien på Glåma-isen er inntegnet. Vinterveien var ei viktig transportåre, ikke minst til og fra kobberverket på Røros.</p>	<p>I 1876 lå det to gardar på Steia: Steien og Lillesteien. Steigardene er blant de eldste gardene i bygda. Det finnes skriftlig belegg fra 1381, men gardene er enda eldre. Steigardene hadde til sammen 7 bebodde hus og 19 beboere først på 1800-tallet.</p> <p>Steien besto på denne tiden av 5 ulike bruk som lå i ei tett tunklynge omtrent der gardene ligger i dag.</p> <p>Lillesteien beto av to bruk og låg der Prestegarden ligger i dag.</p> <p>I utkanten av innmarka lå Stortordhaugen, en husmannsplass som oppsto i 1747.</p> <p>Innmark og beitemark lå oppover lia med passasje via gjeler. En gjele gikk fra Lillesteien mot Stortorhaugen.</p> <p>Det lå flere kverner (kalkmøller) langs Kvernbekken på denne tida.</p>	<p>Området var foreløpig uten bebyggelse og landskapsformene var fremtredende. På Steia hevet en terrasseformasjon seg over elvesletta. Terrassen ble dannet under siste istid for ca. 10 000 år siden, og består av løsmasser fra en av bresjøene som ble dannet av smeltevannet.</p>	<p>Vi har ingen kjennskap til de enkelte bygningene som lå på Lillesteien i 1806.</p>